





Modernizace ŽST Rakovník  
B.6.3 Dendrologický průzkum  
Situace km 3,1-3,5 M 1:1000

LEGENDA

-  Strom navržený k pokácení
-  Strom navržený k ponechání
-  Souvislý porost navržený ke kácení



Jiná ověření:		Paré:	
Orientační schéma:		Razítko oprávněné osoby:	
Podpis:		Datum:	
Revize:	Datum:	Popis:	Kontroloval:
P01	16.4.2024	Odevzdání dokumentace k připomínkovému řízení	Ing. Jan Lehnert
001	26.11.2024	Odevzdání dokumentace se zapracovanými připomínkami	Ing. Peter Lastovecký

Stavebník/Investor:	<b>Správa železnic, státní organizace</b>	 <b>SPRÁVA ŽELEZNIC</b>
Adresa:	<b>Dlážděná 1003/7, 110 00 Praha 1</b>	
Zástupce investora:	<b>Stavební správa západ</b>	
Adresa:	<b>Sokolovská 1955/278, 190 00 Praha</b>	

Zhotovitel díla:	<b>Valbek, spol. s r.o.</b>		
Adresa:	V Olšinách 2300/75, 100 00 Praha 10		
Kontakt:	T: +420 221 592 050 E: info@valbek.cz		
Zhotovitel části/objektu:	<b>Valbek, spol. s r.o.</b>		
Adresa:	V Olšinách 2300/75, 100 00 Praha 10		
Kontakt:	T: +420 221 592 050 E: info@valbek.cz		
Hlavní projektant (HIP): <b>Ing. Ján Zemánek, MBA</b>			Specialista: <b>Ing. Zdeněk Škořepa</b>

Název stavby/akce:	<b>Modernizace ŽST Rakovník</b>	Označení investora:	
		<b>S631500849</b>	
Název části:	Popis vlivů stavby na životní prostředí a jeho ochrana	Zakázka:	
		<b>20PH61019</b>	
Název objektu/dílní části:	<b>ŽST Rakovník Dendrologický průzkum</b>	Označení části:	
		<b>B.6</b>	
Název přílohy:	Situace km 3,1-3,5	Označení objektu/komplexu:	
		<b>B.6.3</b>	
Název dílní části přílohy:		Číslo přílohy (typ/pořadí):	
		<b>3</b>	
Odpovědný projektant:	Zpracovatel přílohy:	Měřítko:	Stupeň dokumentace:
Ing. Jiří Bednář	Ing. Šárka Sokolářová	1:1000 Formáty: 3xA4	<b>PDPS</b>
Kraj:	Katastrální území:	TUDU:	Smluvní datum zpracování:
Středočeský	viz textová část	viz textová část	<b>26.11.2024</b>

Označení investora:	Stupeň dokumentace:	Část:	Objekt:	Podobjekt:	Příloha:	Revize:
S 6 3 1 5 0 0 8 4 9	P	D	S	B 6	B 6 3	3 0 1